


# La démarche Natura 2000 en mer



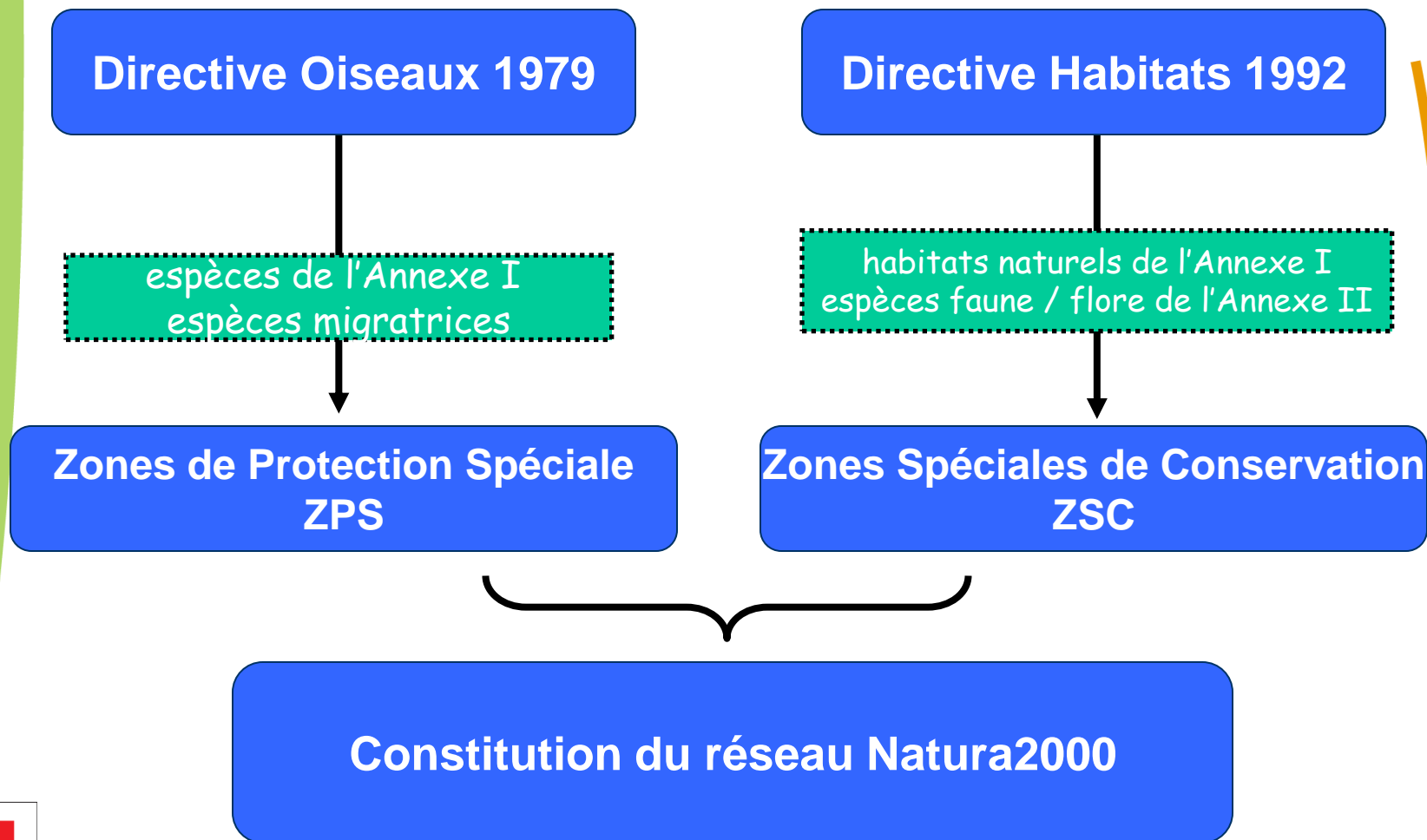
Préfecture  
Maritime

Réunion du comité de pilotage  
« Côtes sableuses de l'infralittoral languedocien »  
Narbonne – 25 septembre 2012

Henri CARLIN, responsable de la division « Biodiversité terrestre et marine » DREAL




# La constitution du réseau Natura 2000



# Les objectifs

- **Préserver et conserver la diversité biologique**
- **Contribuer au développement durable des activités**



## Les différents volets du dispositif

- ***Concertation*** (Comité de pilotage et DOCOB)
- ***Financement / Contractualisation*** (Contrats et Charte)
- ***Prévention*** (Évaluation des incidences)

# Le comité de pilotage

L'État désigne le site

Le Préfet met en place le Copil

Définit les objectifs, les actions : DOCOB

État des lieux

Objectifs du site

Cahiers des charges

Le Préfet valide le DOCOB

Met en œuvre les actions

Animer le site  
Informar les habitants  
Valoriser les actions

S'engager pour de bonnes  
Pratiques avec la Charte  
Natura 2000

Outils réglementaire

Mesures de gestion et contractualisation

Évalue et rend compte

Bilan annuel du Copil

Évaluation périodique

Évaluation Communautaire tous les 6 ans

Le Comité de pilotage :



photo: Laurent Ballesta / Andromède Environnement

# L'élaboration du document d'objectifs

Année

N

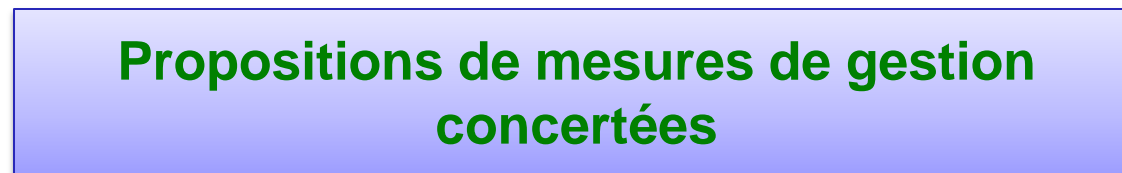


N + 1



Hierarchisation

Analyse écologique



N + 2





# Les mesures du document d'objectifs : exemples

- **Gestion du site**

Installation de 32 bouées d'amarrage destinées à l'activité « plaisance »



60 000 €  
Recherche de financements en cours

- **Communication**

Document pédagogique pour une pratique respectueuse de la chasse sous marine



A budgétiser  
Recherche de financements en cours


- **Suivi scientifique**

Suivis des cétacés, tortues et grands pélagiques

- Campagnes d'observation et de recensement en mer
- Campagnes d'information et de sensibilisation des usagers de la mer
- Elaboration de fiches d'observation



# La démarche Natura 2000 en mer



Préfecture  
Maritime

Réunion du comité de pilotage  
Bancs sableux de l'Espiguette  
Le Grau du Roi - 27 juillet 2011

Henri CARLIN, responsable de l'unité biodiversité terrestre et marine, DREAL

