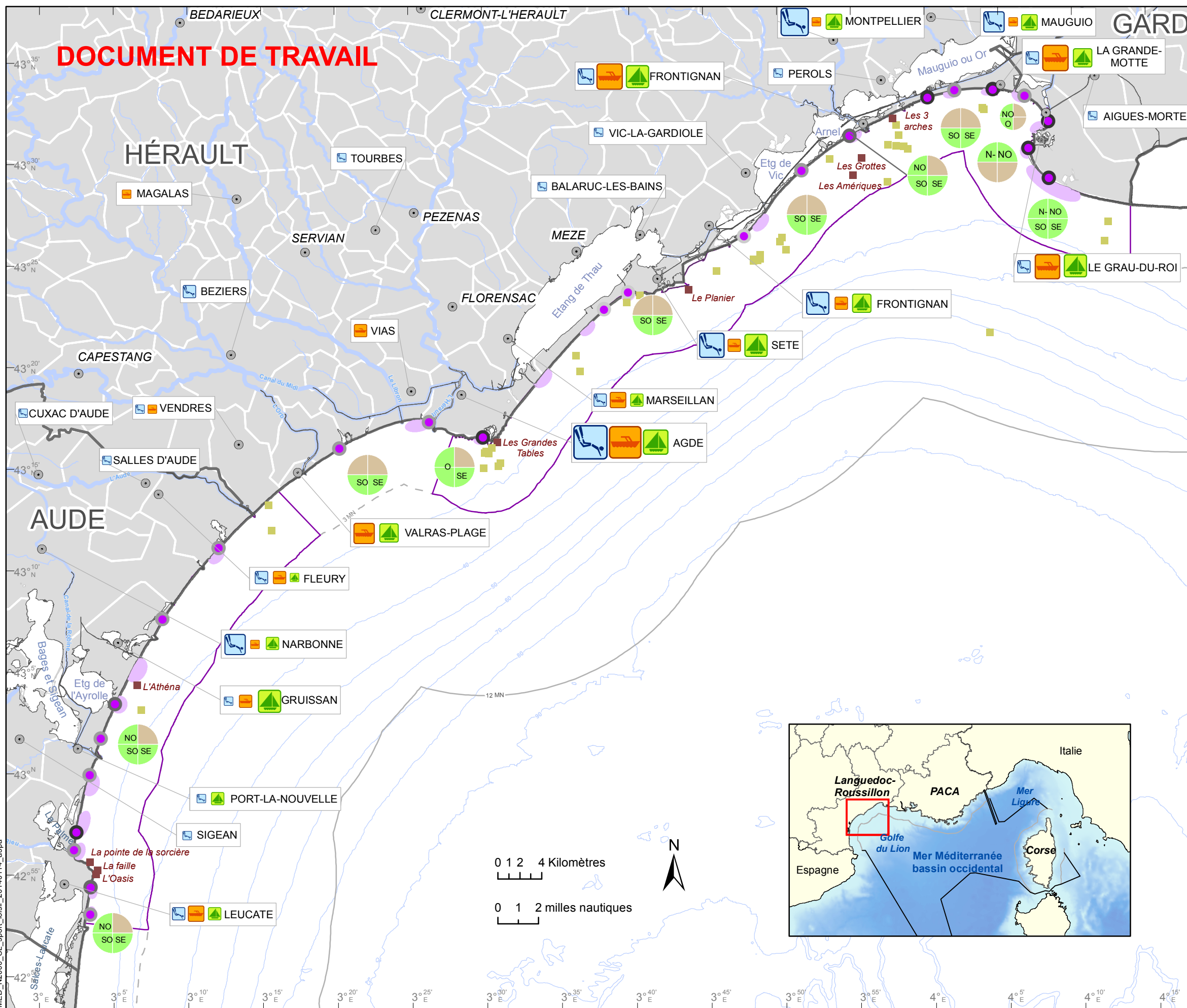


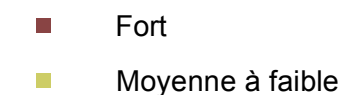
DOCUMENT DE TRAVAIL



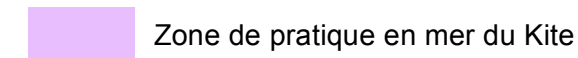
Plongée



Fréquentation des sites de plongée :



Sports de glisse



Principaux spots de Kite

Fréquentation des spots de kite :



Direction des vents :



Voile



Motonautisme



Natura 2000

Site Natura 2000 "Côte languedocienne"

Sources des données :
 - Structures nautiques : Ligue du LR de la Fédération Française de Voile, Comités départementaux de l'Aude, de l'Hérault et du Gard de la FFVoile, capitaineries, offices de tourisme, Ligue du LR de la Fédération Française de Motonautisme, Syndicat National des Professionnels des Activités Nautiques du LR, conclusions des groupes de travail du 10 septembre et du 15 octobre 2013
 - Structures de plongée : Comités départementaux de l'Aude, de l'Hérault et du Gard de la Fédération Française d'Etudes et de Sports Sous-Marins, Association Nationale des Moniteurs de Plongée, Fédération Sportive et Gymnique du Travail, conclusions des groupes de travail des 23 et 26 septembre 2013
 - Sites de Kitesurf : DIRECTION RÉGIONALE DE L'INDUSTRIE, DE LA RECHERCHE ET DE L'ENVIRONNEMENT DU LANGUEDOC-ROUSSILLON., 2008. Structuration de la filière kitesurf en Languedoc-Roussillon. 69 p. + conclusions des groupes de travail des 3 et 5 septembre 2013
 - Bathymétrie (données vecteurs): Carte morpho-bathymétrique du Golfe du Lion, 2001, Ifremer GM - Région LR
 - Délimitations administratives et cours d'eau : IGN

Système de coordonnées : Lambert 93 / RGF93 / IAG GRS 1980