

Site NATURA 2000 – FR 9102013 :
**« Côtes sableuses
de l'infralittoral Languedocien »**




Photo Mathieu FOULQUIE

Thomas Sérazin - CRPME Languedoc-Roussillon
Chargé de mission « Pêche & Environnement »

Créé par la loi du 2 mai 1991

Réforme de la LMAP en Juillet 2010

- Représentation et Promotion des professionnels
- Elaboration des réglementations :
 - gestion de la ressource halieutique
 - usage des engins
 - cohabitation des métiers de la mer
- Réalisation d'actions économiques et sociales
- Politiques publiques de protection et de mise en valeur de l'environnement
- Appui scientifique et technique




Travail de partenariat avec les différentes structures :

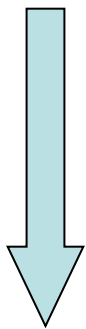
- Professionnelles (C(I)DPMEM, Prud'homies, OP)
- Collectivités (Etat, collectivités territoriales, *etc.*)
- Scientifiques

⇒ Œuvrer et s'impliquer dans :

- la pérennisation du secteur (dépendant des écosystèmes)
- la conservation et la gestion des ressources
- une cohabitation des activités dans un même milieu




Un encadrement réglementaire multi-échelons :



- international : communauté internationale
- européen : union européenne
- national : DPMA
- régional : DIRM
- local : DML, Prud'homies (spécificité méditerranéenne)

Un contexte socio-économique difficile :

- gestion des stocks
- prix du carburant en hausse...
- ... couplé à un prix de vente en baisse
- pressions environnementales croissantes
- nouvelles activités littorales nécessitant une cohabitation





Les senneurs composés en grande majorité de thoniers senneurs, navires de 20 à 45 mètres spécialisés pour la pêche au thon rouge sur la partie occidentale de la Méditerranée.



Les chalutiers, navires de 18 à 25 mètres, exerçant exclusivement leur activité sur le plateau continental du golfe du Lion.



Les petits métiers pratiquant une pêche traditionnelle soit sur les étangs (Thau, Bages-Sigean, etc.) soit dans la frange côtière soit au large.

2. Quelques données chiffrées

718 unités

1 989

17 0

46%

fran

**334 navires uniquement à la mer
+ 48 mixtes**

+ 81 Conchyliculteurs –Petite Pêche

→ 64 % de la flotte LR

travaille en mer

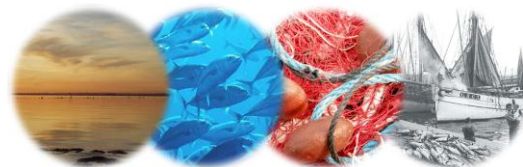
**→ Forte problématique en termes de cohabitation spatiale
dans la bande des 12 milles nautiques
+ dépendance des lagunes**



s (CA)

otte

es de l'observatoire halieutique,
CRPMEM-LR




Expériences d'opérateur associé (ex : site FR 9101314 Posidonies de la Côte Palavasienne »)



Réflexions en cours pour d'autres sites en L-R

Pourquoi cet engagement ?

- Activité dépendante de la qualité du milieu
- Reconnaître aux professionnels leur rôle de sentinelle du milieu
- Partenariat avec les autres acteurs pour une approche globale
- Engagement du CRPMEM L-R à l'échelle régionale



COTES SABLEUSES DE L'INFRALITTORAL LANGUEDOCIEN




2. Pourquoi avoir classé ce site ?

Intérêt européen

- Inscription d'un **patrimoine rare, spécifique et original** de l'habitat « Bancs de sable à faible couverture d'eau marine »
- **Plusieurs faciès** : *Sables fins de haut niveau, sables bien calibrés et sables grossiers sous influence des courants de fonds* notamment à Amphioxus, etc.

Vulnérabilité potentielle


- tourisme / loisir
- risque de submersion marine et d'érosion
- artificialisation / aménagements...



1. Les activités professionnelles

Pêche :

- activité structurante du territoire
- valorisation socio-économique du site (image positive)
- zone de forte productivité à l'origine de la polyvalence
- pratiquée à la fois en étang et en mer
- encadrement existant et implication de la profession pour une autogestion (*règlementation ancestrale des prud'homies, accès à la ressource, mesures techniques...*)




Multitude d'activités pratiquées sur le site :

- baignade
- plaisance
- plongée sous-marine
- pêche de loisir
- canoë-kayak et l'aviron de mer
- kitesurf

Des activités sources d'emplois et d'économie


Un fort développement à analyser



Rôle proposé du CRPMEM L-R

- *Contributions à différentes étapes d'élaboration du DOCOB*
- *Participation au cadrage des travaux*

=> Réaliser le diagnostic socio-économiques **tous usages**
Mener la **concertation** avec les pêcheurs professionnels
Participer aux différents groupes de travail
Intégrer les pêcheurs dans le diagnostic écologique
Appui technique tout au long du DOCOB.





Merci de votre attention...

Contact et renseignements

Thomas Sérazin
Chargé de mission Pêche & Environnement

CRPME Languedoc-Roussillon
Maison des Métiers de la mer et des lagunes
Rue des Cormorans – Pointe du Barrou
34 200 Sète

Tél. : 04-67-74-91-97
Fax : 04-67-74-91-08
Mobile : 06-48-19-22-83

