


Site Natura 2000 Cours inférieur de l'Aude



Comité de Pilotage n°1

18 Mars 2013

Ordre du jour

- ✓ 1 - *Rappels sur le dispositif Natura 2000*
- ✓ 2 - *Présentation du site : enjeux et connaissances acquises*
- ✓ 3 - *Présentation de la démarche de élaboration du DOCOB et du calendrier prévisionnel*
- ✓ 4 - *Désignation des opérateurs*
- ✓ 5 - *Présidence du COPIL*
- ✓ 6 - *Questions diverses*

1 - Rappels sur le dispositif Natura 2000

1-1 - Rappels sur le dispositif Natura 2000 - Généralités

La constitution du réseau Natura 2000

Directive Oiseaux 1979

espèces de l'Annexe I
espèces migratrices

Zones de Protection Spéciale
ZPS

Directive Habitats 1992

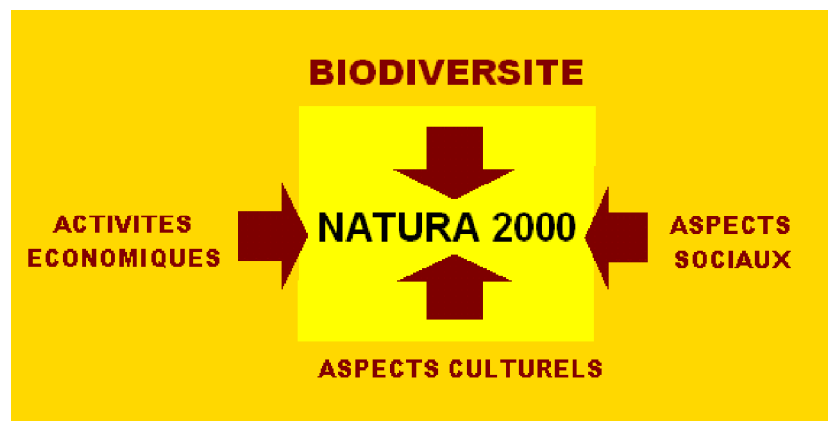
habitats naturels de l'Annexe I
espèces faune / flore de l'Annexe II

Zones Spéciales de Conservation
ZSC

Constitution du réseau Natura2000

Les objectifs du réseau


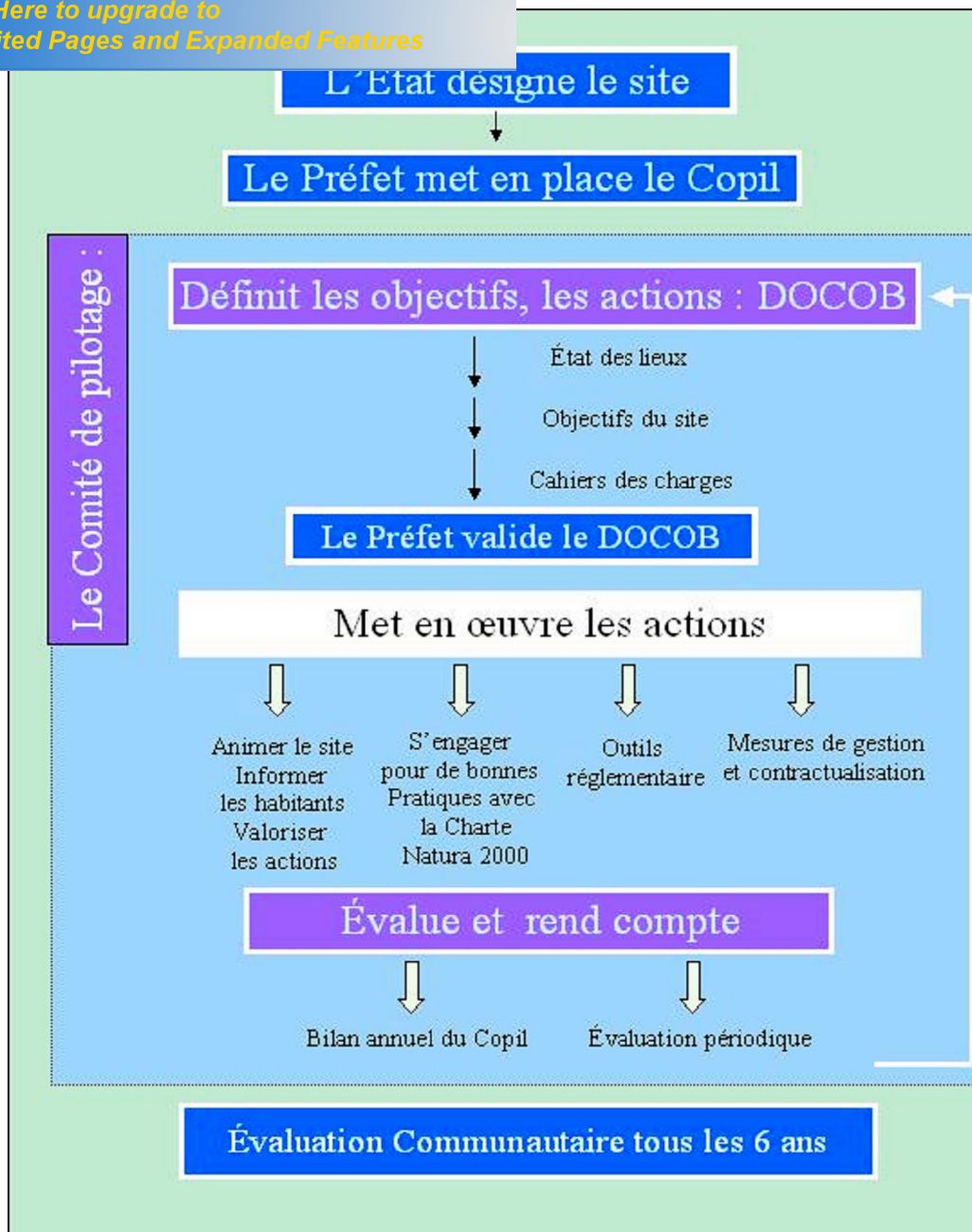
- ✓ Preserver et conserver la diversité biologique
- ✓ Contribuer au développement durable des activités



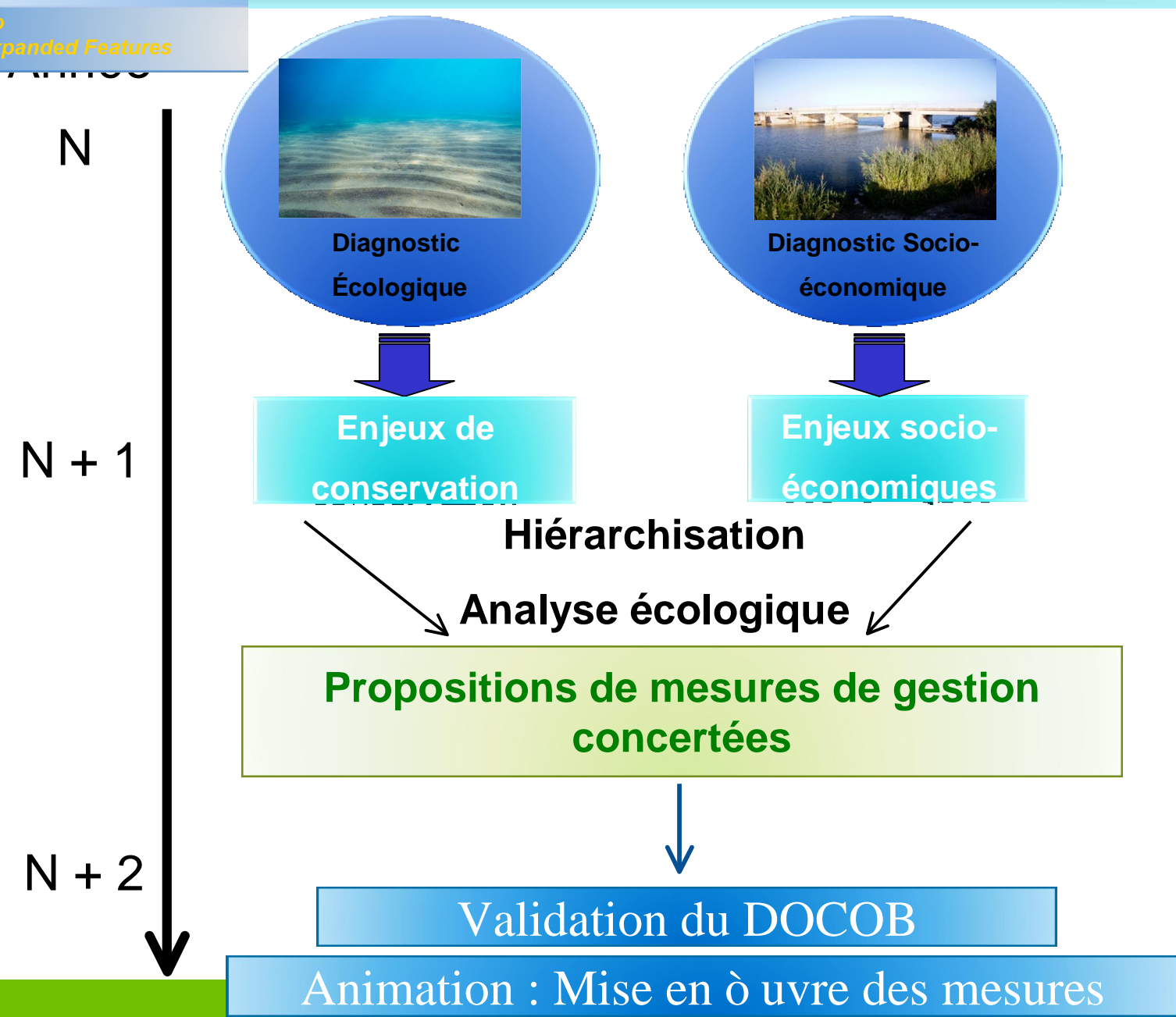
Les différents volets du dispositif

- ✓ Concertation ([Comité de pilotage](#) et [DOCOB](#))
- ✓ Financement / Contractualisation ([Contrats et Charte](#))
- ✓ Prévention ([Évaluation des incidences](#))

Le comité de pilotage



Plan du document d'objectifs par l'opérateur

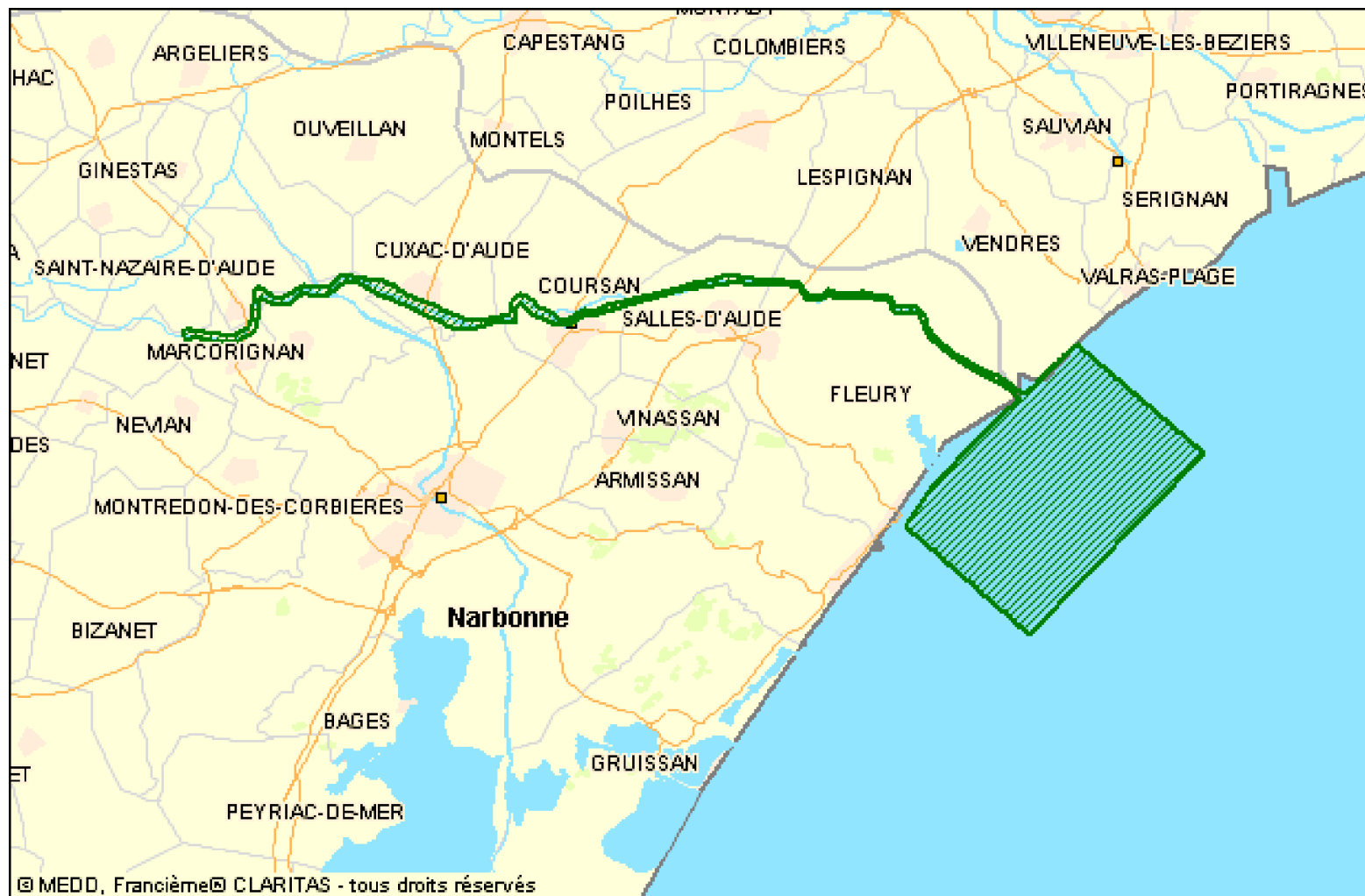


1-2 - Rappels sur le dispositif Natura 2000 en mer

2 - Présentation du site Enjeux et connaissances acquises

2 È 1 - Présentation du site

Présentation du site



Formulaire standard de données

Pourquoi ce site a t-il été proposé ?

- ” Pour la reproduction de poissons migrateurs : Alose feinte et Lamproie marine en forte regression depuis la multiplication des ouvrages sur les cours d’eau*
- ” Pour faire le lien avec l’affluent Orbieu et la mer : système fluvial complet depuis le haut du bassin versant jusqu’à la mer*
- ” L’extension en mer permet d’intégrer les zones de regroupement des poissons migrateurs avant leur remontée vers les frayères*

Formulaire standard de données

Les espèces de l'annexe II de la directive Habitats:

✓ Poissons:

Lamproie marine
Lamproie de rivière
Alose feinte
Toxostome

✓ Odonates (libellules):

Cordulie à corps fin
Cordulie splendide

FR910136 - Cours inférieur de l'Aude

ESPECES	STATUT	TAGUE	TABLE	UNITE	ABONDANCE	QUALITE	POPULATION	CONSERVATION	EMBIEMENT	REMARQUES
1000	PROTEGEE	000000		Individus	1	2000/00	Stable	Non stable	Stable	
1001	PROTEGEE	000000		Individus	1	2000/00	Stable	Non stable	Stable	
1002	PROTEGEE	000000		Individus	1	2000/00	Stable	Non stable	Stable	
1003	PROTEGEE	000000		Individus	1	2000/00	Stable	Non stable	Stable	

2 È 2- Enjeux et connaissances acquises sur la partie terrestre

*Par les bureaux d'études SIALIS et CERCIS
et l'association Migrateurs Rhône Méditerranée*

2 È 3- Enjeux et connaissances acquises sur la partie marine

Par l'Agence des aires marines protégées

3 - Présentation de la démarche d'élaboration du DOCOB et du calendrier prévisionnel

Par les structures candidates pour être opérateurs :

- Syndicat mixte du delta de l'Aude
- Agence des aires marines protégées

4 - Désignation des opérateurs

Désignation des opérateurs

- ✓ *Art R 414-9 du code de l'environnement : les préfets* peuvent confier la élaboration et le suivi du DOCOB à un ou plusieurs membres COPIL sur proposition de ce comité*
- ✓ *Opérateur proposé : Syndicat mixte du delta de l'Aude*
- ✓ *Opérateur associé proposé : Agence des aires marines protégées*
- ✓ *Avis du COPIL*

** préfet maritime et préfet coordonnateur (Aude)*

5 - Présidence du COPIL


Présidence du COPIL

- ✓ *Art R 414-9 du code de l'environnement : les préfets* peuvent confier la présidence du COPIL à un représentant d'une collectivité ou à un groupement de collectivités territoriales*
- ✓ *Candidature de Monsieur SIÉ Maire de Fleury d'Aude*
- ✓ *Vice présidence assurée par les préfets*

* *préfet maritime et préfet coordonnateur (Aude)*

6 Ë Questions diverses

Site Natura 2000 Cours inférieur de l'Aude



Merci de votre attention