



# Agence des aires marines protégées

Site Natura 2000

Côtes sableuses de l'infralittoral languedocien

Comité de pilotage  
Narbonne, 25 septembre 2012

Boris DANIEL, AAMP Antenne Méditerranée





## Agence des aires marines protégées

L'Agence des aires marines protégées est un établissement public créé par la loi du 14 avril 2006 et placé sous la tutelle du ministère de l'Écologie, du Développement durable et de l'Énergie. Il est dédié à la protection du milieu marin. Son siège est basé à Brest.

### - 3 missions principales:

- Appuyer les politiques publiques de création et de gestion d'AMP ;
  - Animer le réseau de gestionnaires d'aires marines protégées ;
- Connaitre et suivre les eaux françaises et les aires marines protégées ;  
Renforcer la présence française à l'international.

15 catégories d'AMP dont les sites Natura 2000 en mer

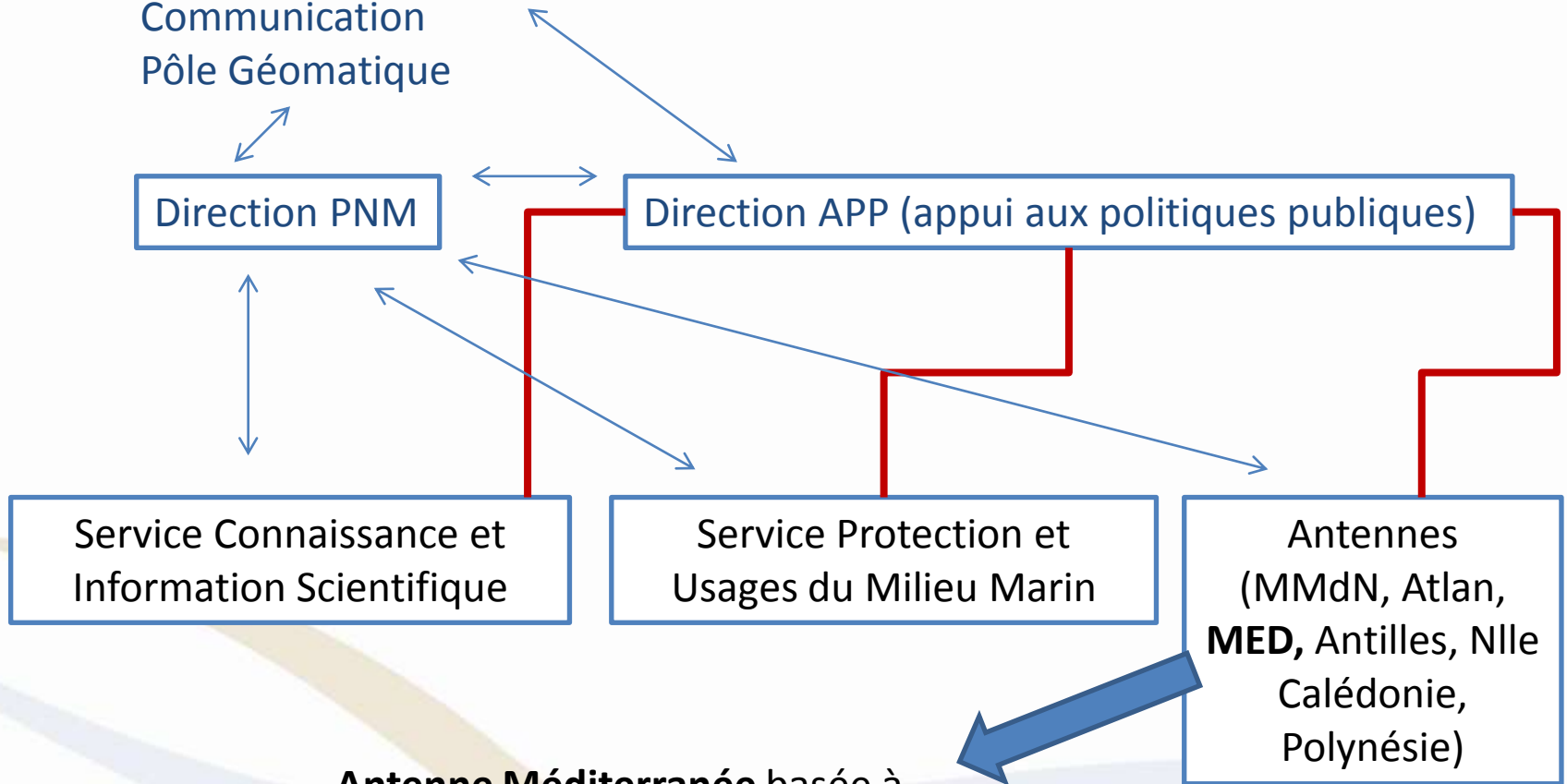
[www.aires-marines.fr](http://www.aires-marines.fr)





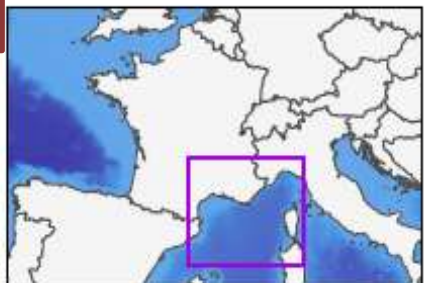
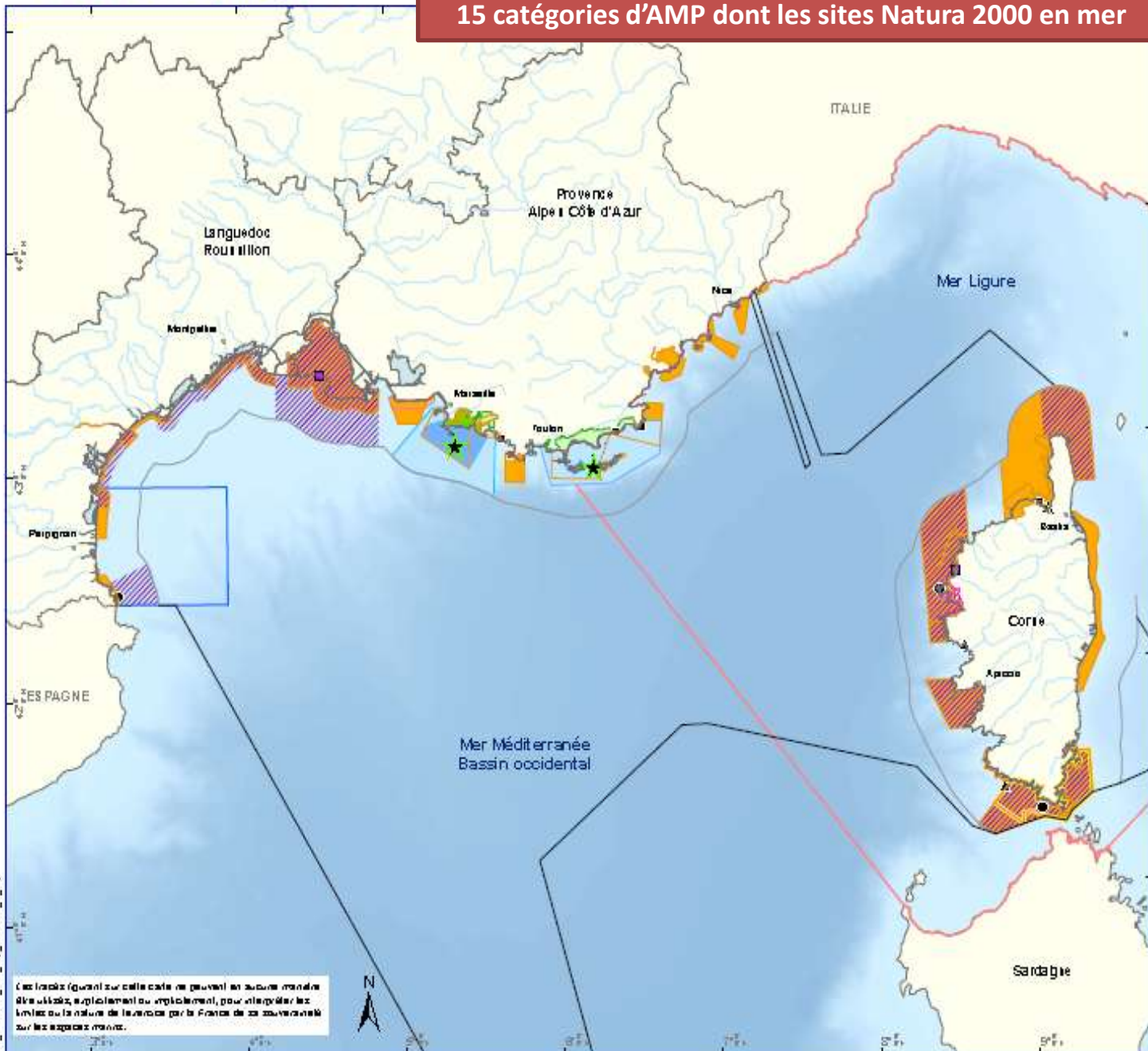
# Agence des aires marines protégées

Services généraux  
Communication  
Pôle Géomatique



**Antenne Méditerranée** basée à  
Marseille, mais aussi Toulon, Montpellier,  
Sète....

**15 catégories d'AMP dont les sites Natura 2000 en mer**



- Sites Natura 2000 :**
- Directive Habitats-Faune-Flore
  - Directive Oiseaux
  - Parc naturel marin
  - Parc National
  - Réserve naturelle
  - Zone marine
  - Zone optimale d'habitat
  - Zone marine adjacente
  - Arrêté préfectoral de protection de biotope
  - Domaine public maritime du Conservatoire du Littoral
  - ASPM - Convention de Barcelone
  - Site UNESCO
  - Réserve de biosphère

- Délimitation des espaces maritimes\*:**
- Frontière maritime ou ZPE
  - Limite de la mer territoriale française



**Sources des données :**

- Espace protégé : MNHN, PSEMAR, DREAL, GIP Coteaux, PNPC, AMP
- Fil de côte : SHOM (CN Hydro) V1.0 dec. 2007
- Délimitations maritimes françaises : SHOM, 2010 (ne pas utiliser pour la navigation)
- Pays : FAO, ECR
- Délimitations administratives et cours d'eau : CN
- Biotope : UNESCO-2003 - British Geographical Data Centre.




**Système de coordonnées :** Lambert 1993 RGF 93 / UTM GR5 / S20

Ces données (quant à cette carte ne peuvent en aucune manière être utilisées, explicitement ou implicitement, pour dénigrer les limites ou la nature de l'espace par la Force de sa souveraineté sur les espaces maritimes.



## Référent technique

- Améliorer la connaissance, surveiller l'évolution du milieu: acquisition de connaissances(CARTHAM, PACOMM, MESEACAN/CORSEACAN...);
- Développer le Tableau de bord des aires marines protégées;
- Elaborer des outils méthodologiques et mener des approches techniques coordonnées sur plusieurs sites;
- Animation et communication.



## Opérateurs Natura 2000 en mer en LR

### REGION LANGUEDOC-ROUSSILLON

#### LEGENDE

NATURA2000 - DHFF:

- nouveau site ou extension (pSIC transmission 2008)
- site antérieur (SIC / pSIC)

NATURA2000 - DO:

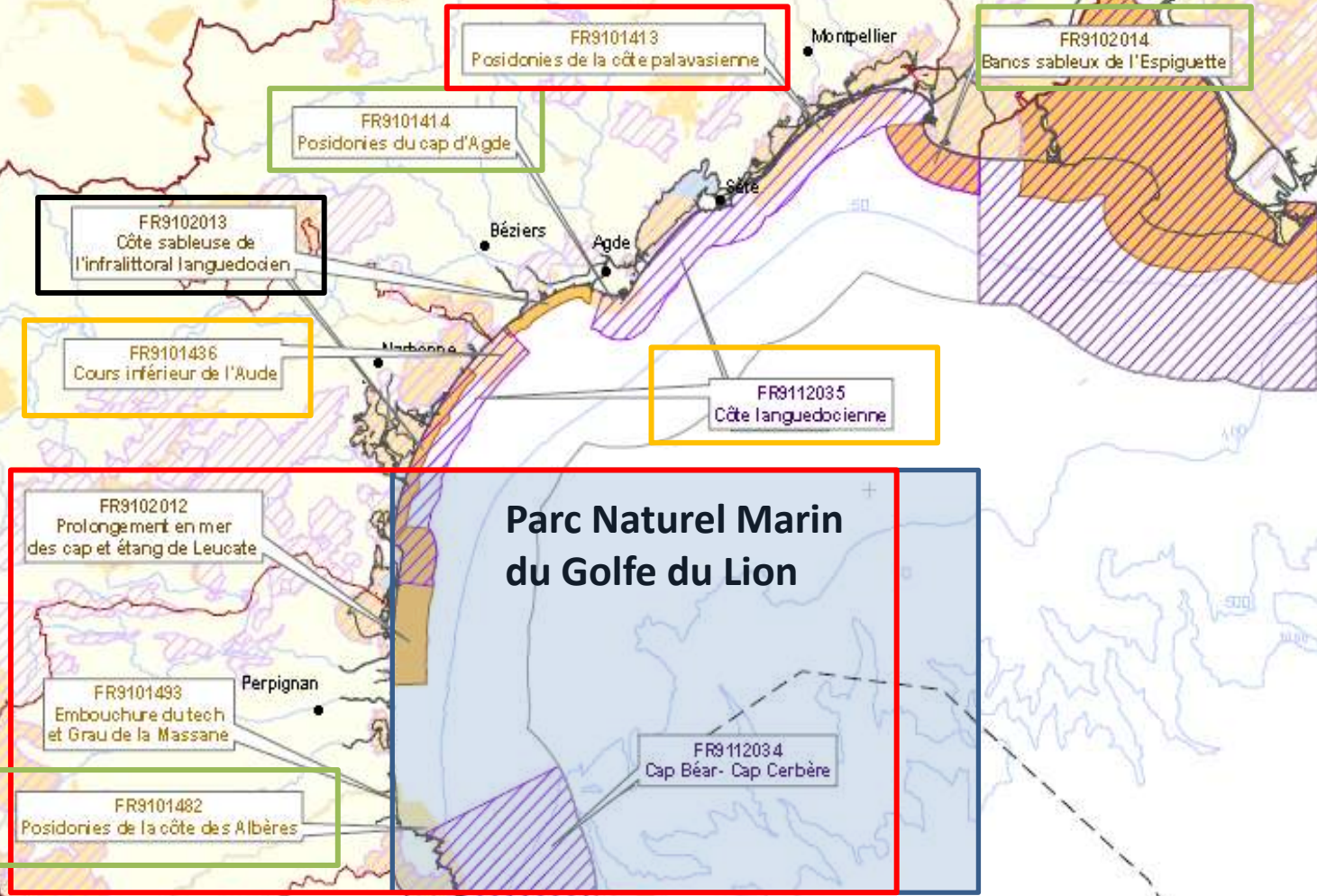
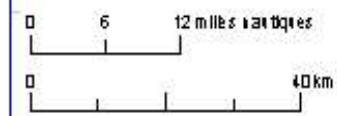
- nouveau site ou extension (ZP S désignation 2008)
- site antérieur (ZP S)

- ville
- Département littoral

Délimitation des espaces maritimes:

- Frontière maritime française ou ZP
- Limite de la mer territoriale française
- Zone de protection halieutique espagnole

Sources des données :  
 MNHN, PREMAR, DREAL, AAMP (périmètres Natura2000); AAMP (ZP H d'après le décret royal espagnol 13/13/1997 et D1/08/1997 portant création d'une zone de protection halieutique en Méditerranée)  
 Délimitations indicatives des espaces maritimes français métropolitains d'après les données SHOM/MGN trait de côte à l'échelle 1:10,000 (2007) et données SHOM (contrats 39/2008 délimitation des espaces maritimes français - u. 1.D, nov. 2007)  
 IGN (Lignes administratives départementales et Côtes d'eau - coupe littoral IGN/AAMP à 1:50 000) ; thème 1 - SHOM (patrimoine).



**Avertissement SHOM :**  
 Aucune service hydrographique officiel ne vérifie les informations contenues dans ce document et ne peut être tenu responsable de la fiabilité de leur reproduction ou de toute modification ultérieure. La possession de ce document n'entraîne pas de l'obligation d'utiliser les documents nautiques approuvés prévus par les règlements nationaux ou internationaux.

ESPAGNE



# Une expérience dans la gestion de l'espace maritime...

- Parcs Naturels Marins ;
- S'appuyer sur les sites où l'AAMP est opératrice Natura 2000 et notamment « Posidonies de la côte palavasienne » - Site Pilote pour la façade ;
- Articuler la réalisation du DOCOB avec le Plan de Gestion du PNM et les autres politiques publiques locales – DOCOB intégré aux différentes échelles ;
- Recherche d'une cohérence de gestion sur la partie languedocienne de la Région ;
- Moyens humains (techniques et géomatique) ;
- Moyens financiers sur Natura 2000.