

Avancement du réseau Natura 2000 en mer en Languedoc-Roussillon



Réunion du comité de pilotage
Posidonies de la côte palavasienne
24 septembre 2010

Cécile DASSONVILLE, chargée de mission Natura 2000 en mer, DREAL



Liberté • Égalité • Fraternité
RÉPUBLIQUE FRANÇAISE

Préfecture
Maritime



Liberté • Égalité • Fraternité
RÉPUBLIQUE FRANÇAISE



Direction régionale
de l'Environnement,
de l'Aménagement
et du Logement

LANGUEDOC
ROUSSILLON



Agence des
aires marines protégées

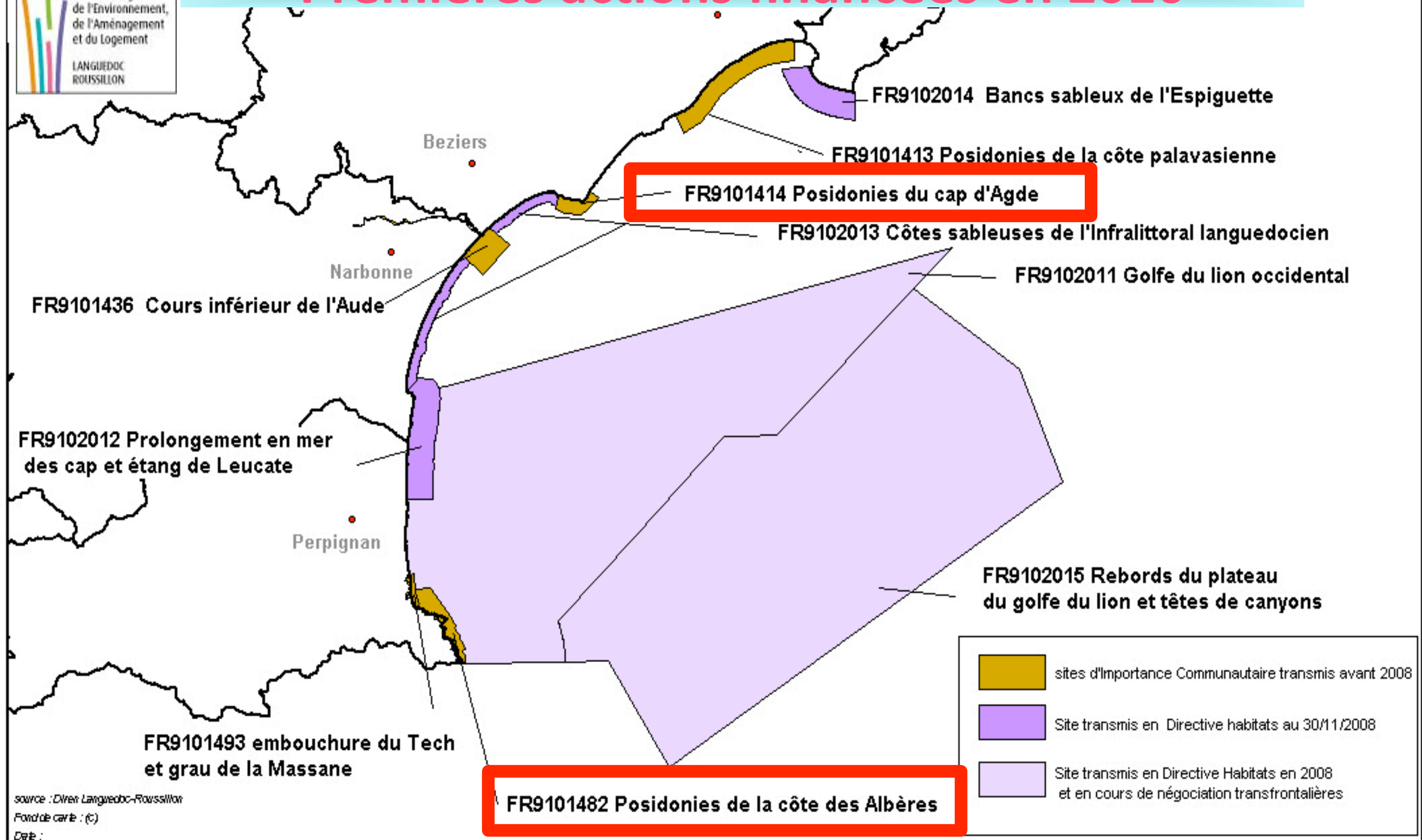




Direction régionale
de l'Environnement,
de l'Aménagement
et du Logement
LANGUEDOC
ROUSSILLON

DOCOB réalisé – Sites en animation

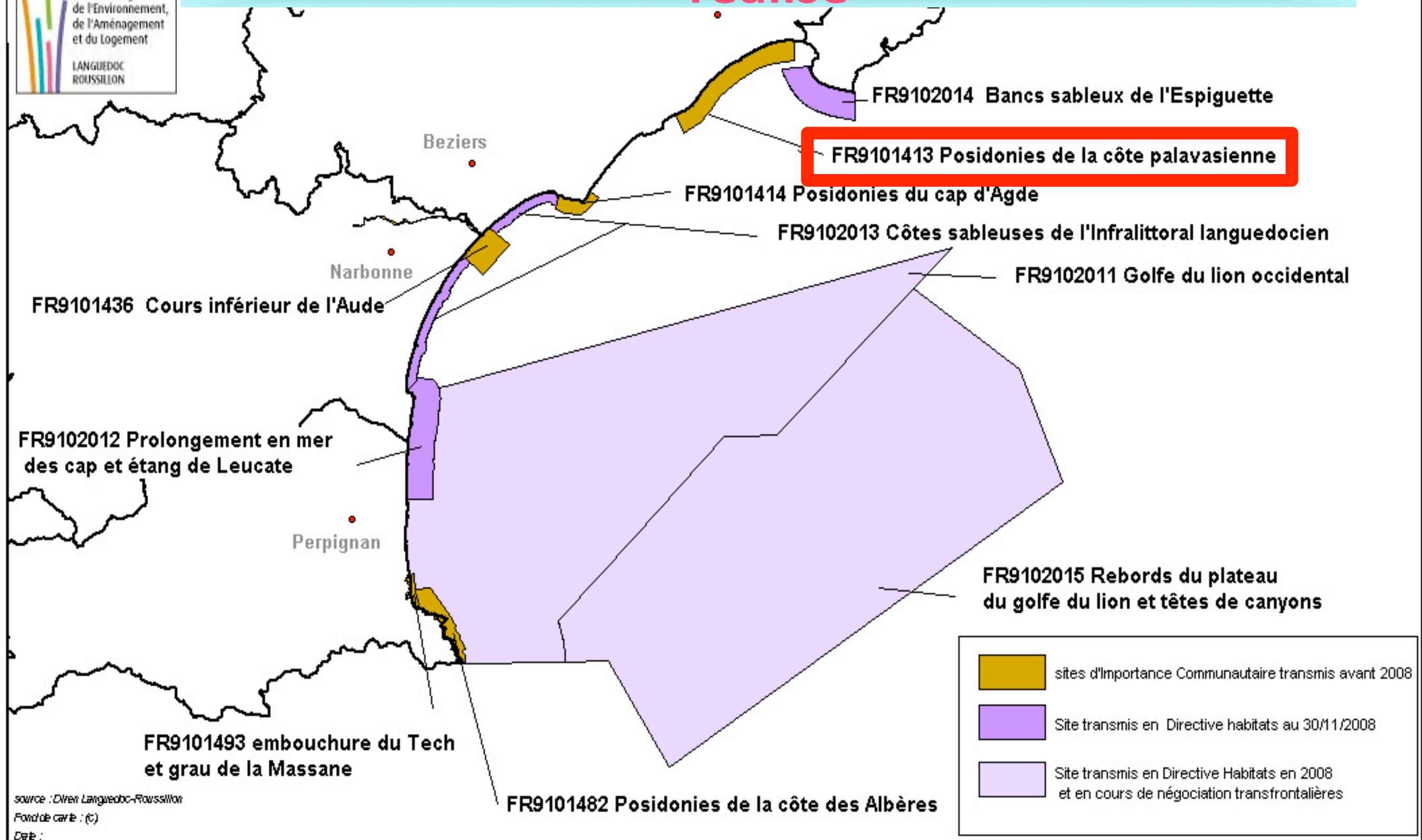
Premières actions financées en 2010





Diagnostic écologique et socio-économique réalisé

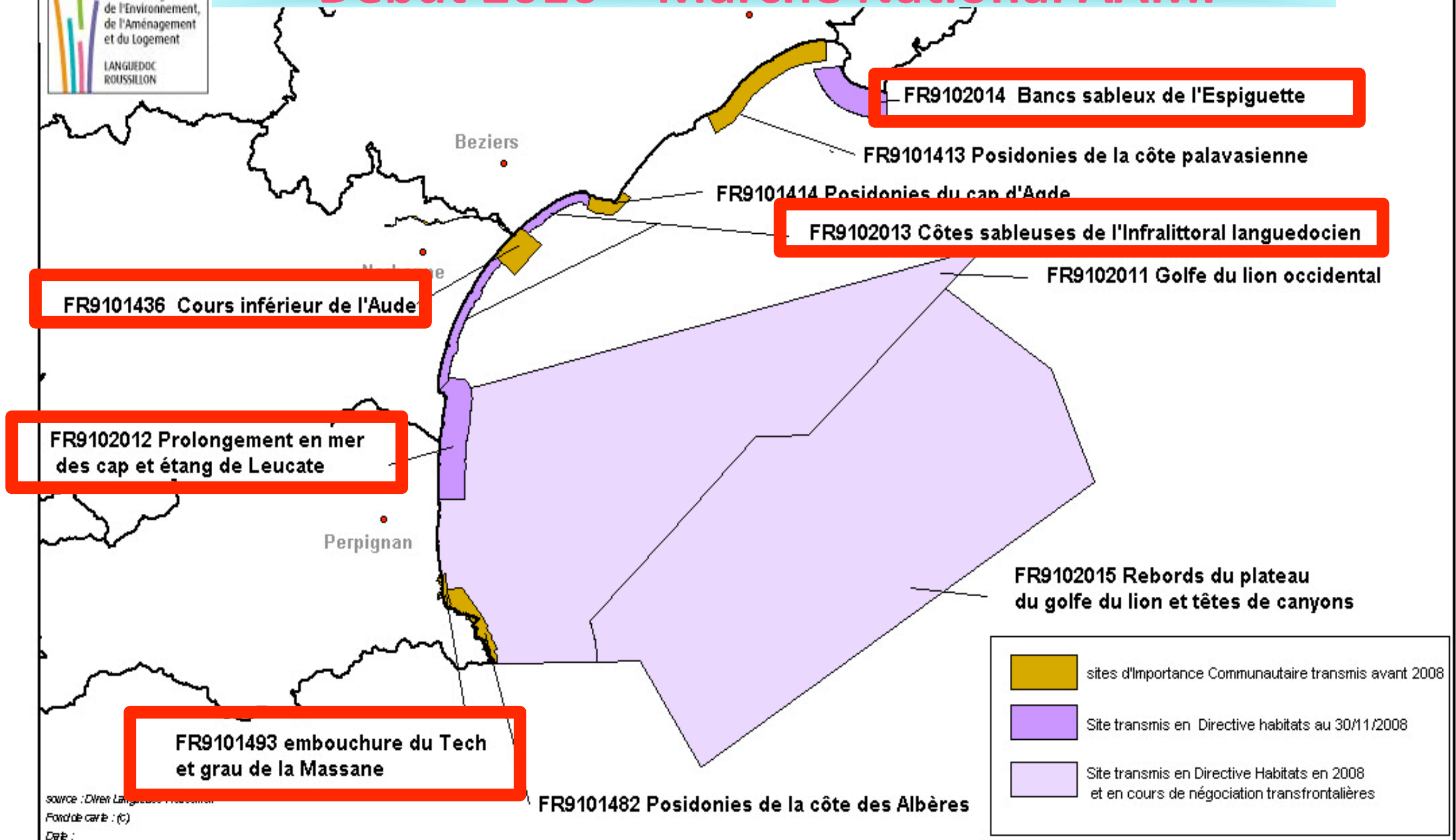
Direction régionale
de l'Environnement,
de l'Aménagement
et du Logement
LANGUEDOC
ROUSSILLON





Direction régionale
de l'Environnement,
de l'Aménagement
et du Logement
LANGUEDOC
ROUSSILLON

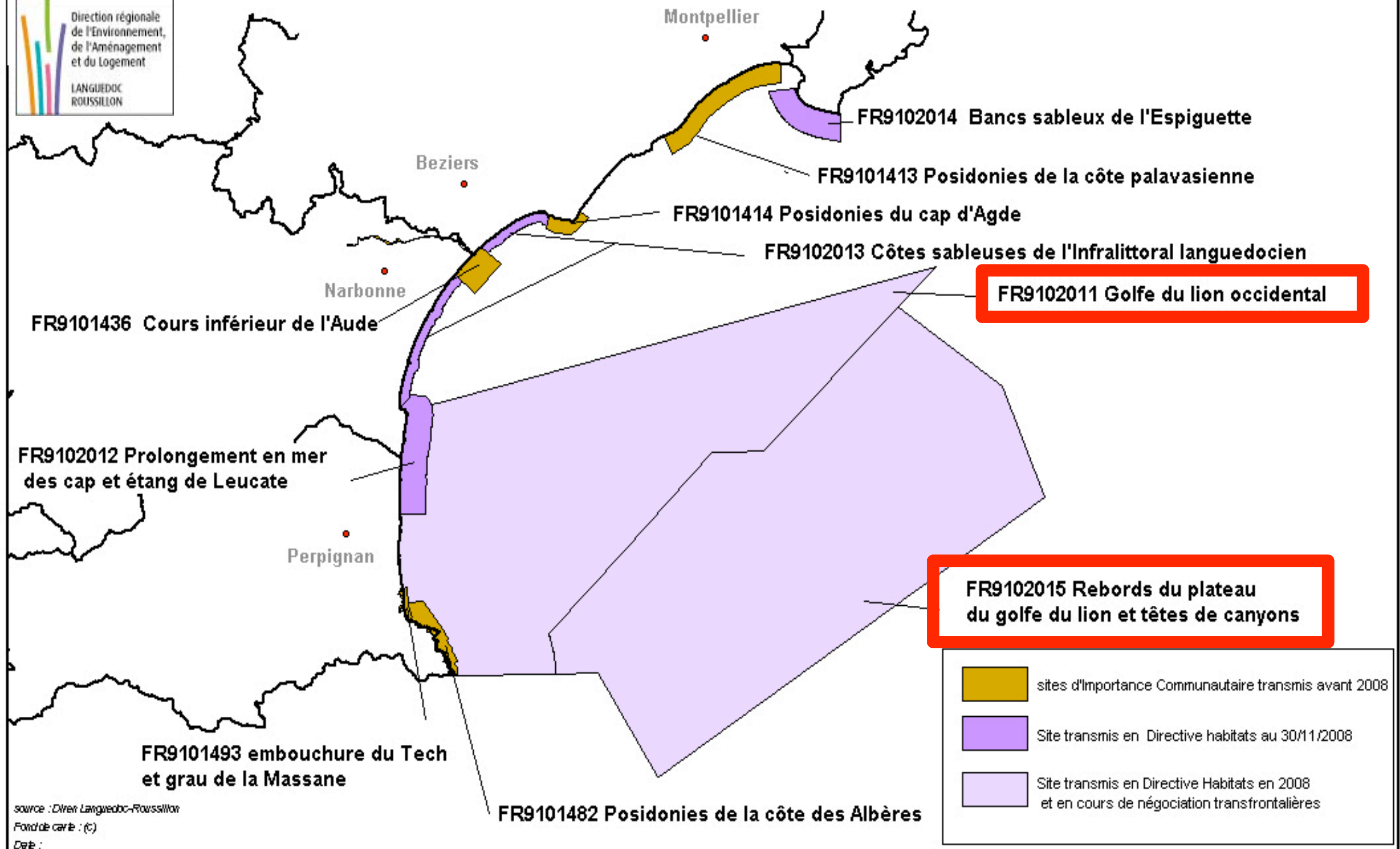
Lancement du diagnostic écologique Début 2010 – Marché National AAMP





Direction régionale
de l'Environnement,
de l'Aménagement
et du Logement
LANGUEDOC
ROUSSILLON

En cours de négociation avec l'Espagne

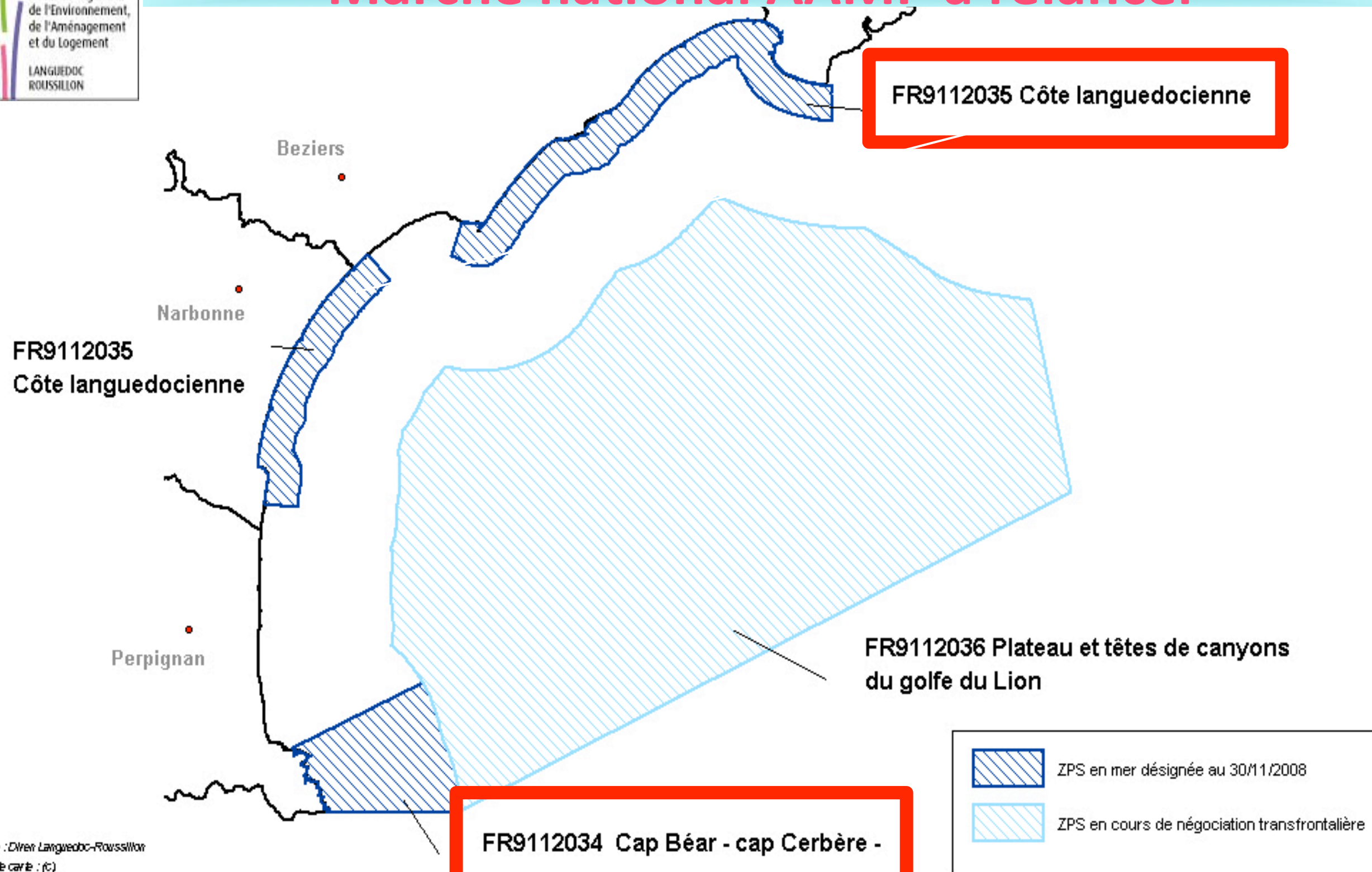




Direction régionale
de l'Environnement,
de l'Aménagement
et du Logement
LANGUEDOC
ROUSSILLON

Diagnostic écologique à réaliser

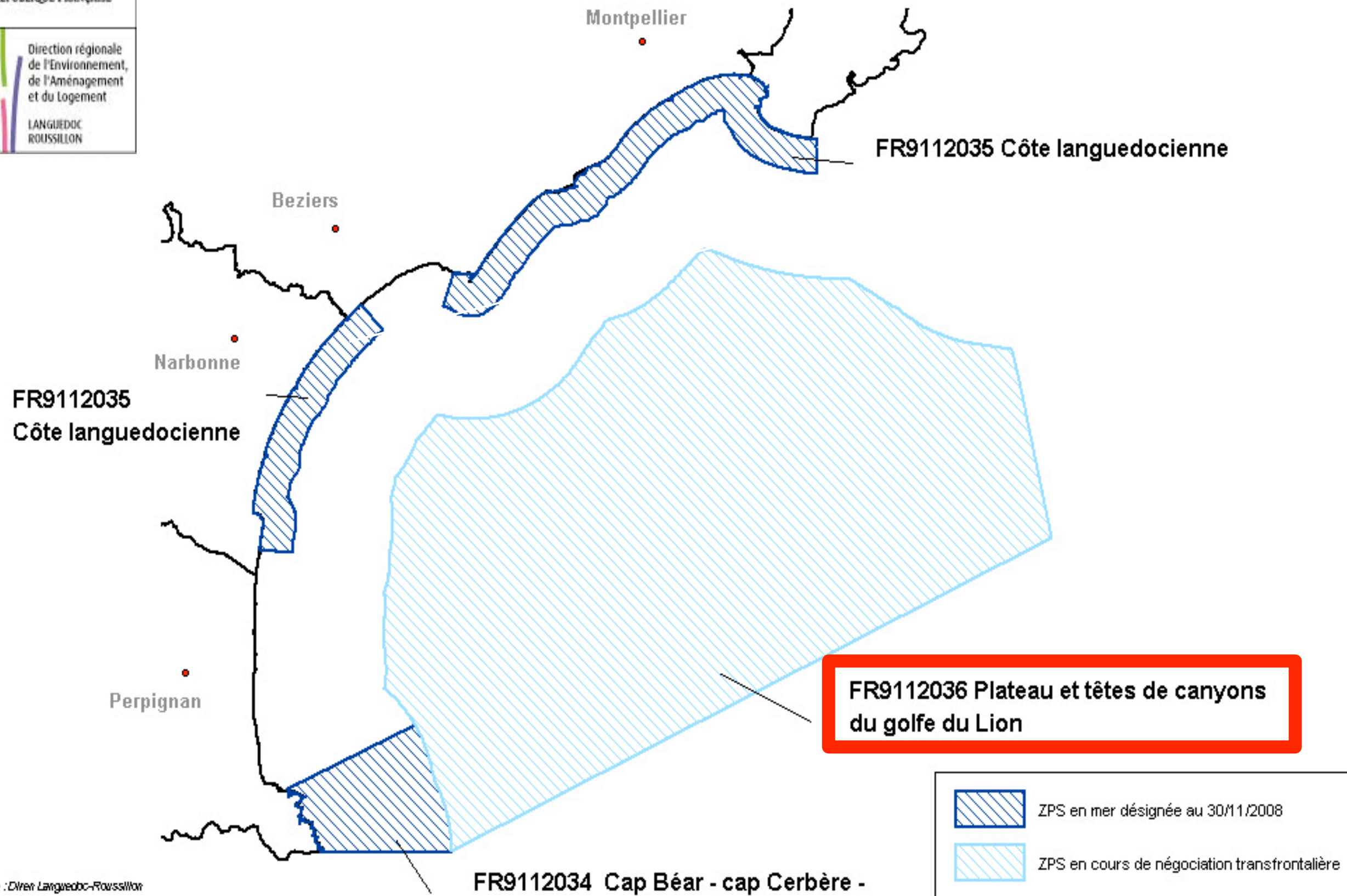
Marché national AAMP à relancer





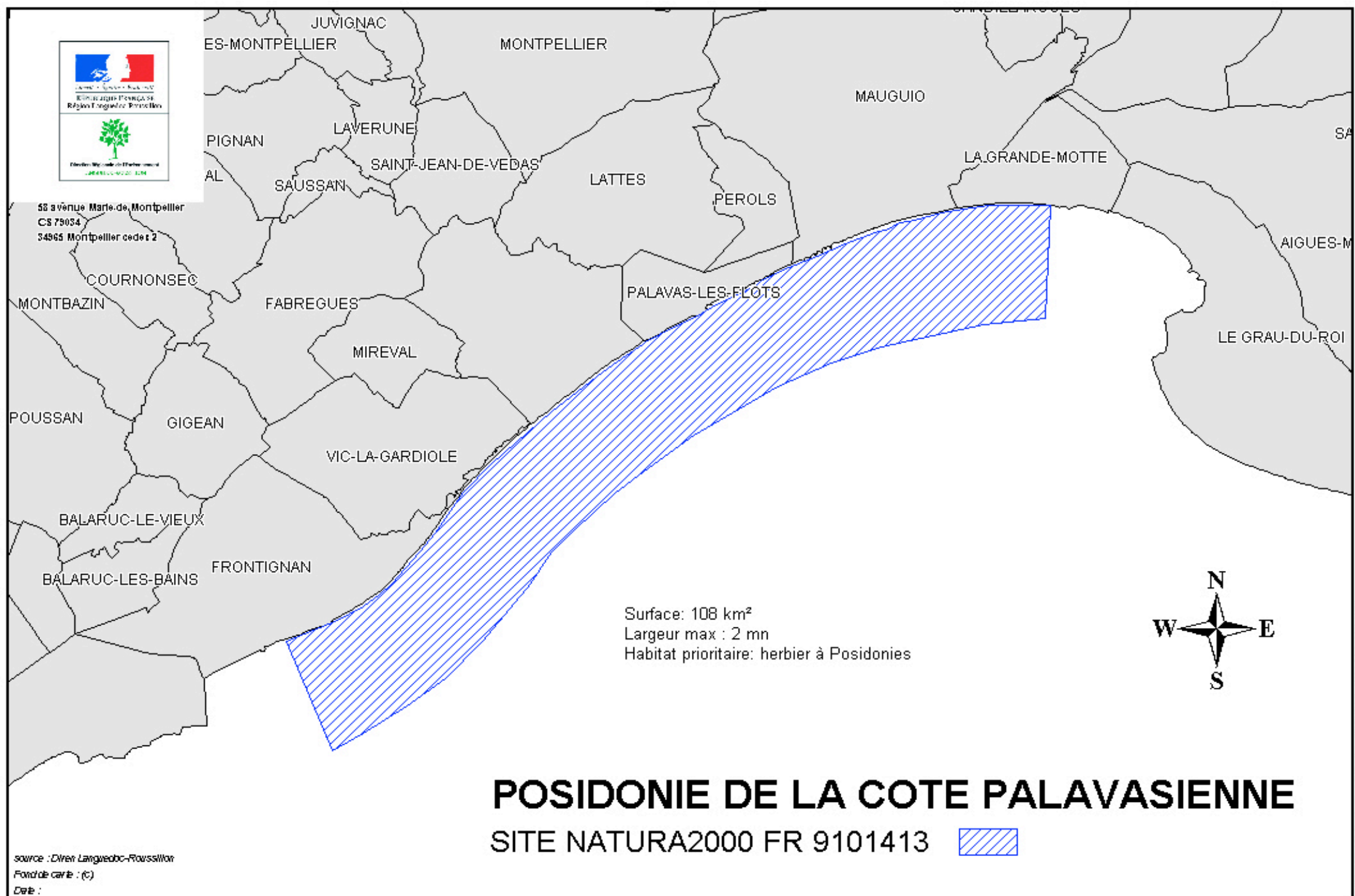
En cours de négociation avec l'Espagne

Direction régionale
de l'Environnement,
de l'Aménagement
et du Logement
LANGUEDOC
ROUSSILLON



Le site Natura 2000

Posidonies de la côte palavasienne



Le site Natura 2000 Posidonies de la côte palavasienne

(...) « Grande étendue marine bordant une intéressante zone de lagunes, où l'on observe des touffes discontinues de **Posidonies**, ainsi que des secteurs relativement riches en espèces marines dont l'inventaire est en cours. Cette côte pourrait être visitée par le **Grand Dauphin** (*Tursiops truncatus*), qui fréquente les eaux peu profondes du plateau continental et du talus ainsi que par la **Tortue caouanne** (*Caretta caretta*) dont c'est l'un des rares sites marins régionaux, les autres étant le site « Posidonies de la Côte des Albères » et le site « Posidonies du Cap d'Agde ».

Il s'agit de **l'un des trois sites à herbiers de Posidonies du Languedoc**. Ce site est très vulnérable mais en assez bon état de conservation. Avec les étangs de Mauguio et de Palavas, cette unité forme **un ensemble sans équivalent dans le domaine méditerranéen.** »

(Extrait du Formulaire Standard des Données)

Le site Natura 2000

Posidonies de la côte palavasiennne

- **Superficie** : 10 830 ha
- **Domaine public maritime**
- **Transmission pSIC** : 02/2001
- **SIC** : JOCE 21/09/2006
- **Habitats naturels et espèces ayant justifié la désignation** :
 - ✓ **Herbiers à Posidonia**
 - ✓ **Bancs de sable à faible couverture permanente d'eau marine**
 - ✓ **Végétation annuelle des laisses de mer**
 - ✓ **Grand Dauphin**

Le réseau Natura 2000

Découvrir Natura 2000 Comprendre la démarche Agir avec le réseau

Rechercher par espèce Rechercher par habitat Rechercher par lieu géographique Recherche avancée

Vous êtes ici : Accueil > patrimoine naturel > natura 2000 > recherche géographique > site fr9101413

POSIDONIES DE LA COTE PALAVASIENNE

Dimensions de la carte :
Largeur : 45 km
Hauteur : 29 km

© MEDD, Franckm& Claritas - tous droits réservés

Les fonds cartographiques utilisés sur ce site sont soumis à des restrictions d'utilisation. Pour des raisons de lisibilité, tous les noms de communes ne sont pas inscrits sur la carte.

IDENTIFICATION

Appellation : POSIDONIES DE LA COTE PALAVASIENNE
Statut : Site ou proposition de Site d'Importance Communautaire (SIC/pSIC)
Code : FR9101413

Liens utiles
Lexique
Liste des sigles

Localisation Afficher les Infos

Vie du site Afficher les Infos

Description du site Afficher les Infos

Habitats naturels présents Afficher les Infos

Avancement du réseau Natura 2000 en mer en Languedoc-Roussillon



Réunion du comité de pilotage
Posidonies de la côte palavasiennne
24 septembre 2010

Cécile DASSONVILLE, chargée de mission Natura 2000 en mer, DREAL



RÉPUBLIQUE FRANÇAISE

Préfecture
Maritime



RÉPUBLIQUE FRANÇAISE



Agence des
aires marines protégées

